



Управление по недропользованию по Томской области

(наименование органа, выдавшего лицензию)

ЛИЦЕНЗИЯ
на пользование недрами

Т О М

серия

0 1 7 3 1

номер

В Э

вид лицензии

Выдана Федеральному государственному бюджетному образовательному
(субъект предпринимательской деятельности, получивший
учреждению высшего профессионального образования "Томский
государственный университет систем управления и радиоэлектроники"
данную лицензию)

в лице Ректора

(ф.и.о. лица, представляющего субъект предпринимательской деятельности)
Шурыгина Юрия Алексеевича

с целевым назначением и видами работ добыча подземных вод
для технологического обеспечения водой спортивного лагеря
в районе Сенной Курьи

Участок недр расположен г. Томск

(наименование населенного пункта,
Томская область

района, области, края, республики)

Описание границ участка недр, координаты угловых точек, копии
топопланов, разрезов и др. приводятся в приложении 1, 3

Участок недр имеет статус горного отвода (№ прилож.)

(геологического или горного отвода)

Дата окончания действия лицензии 31 декабря 2030 года

(число, месяц, год)

Место штампа
государственной регистрации

Управление по недропользованию
по Томской области

ЗАРЕГИСТРИРОВАНО

03 августа 2012 г.

№ 1831/ТОМ0173189

Подпись уполномоченного регистратора
Шаданча А.Ц. (ф.и.о.)

Неотъемлемыми составными частями настоящей лицензии являются следующие документы (приложения):

1. Условия пользования недрами, на 5 л.;
2. Копия решения, являющегося основанием предоставления лицензии, принятого в соответствии со статьей 10¹ Закона Российской Федерации «О недрах» на 1 л.;
3. Схема расположения участка недр на 1 л.;
4. Копия свидетельства о государственной регистрации юридического лица на 1 л.;
5. Копия свидетельства о постановке пользователя недр на налоговый учет на 1 л.;
6. Документ на 2 л., содержащий сведения об участке недр, отражающие:
местоположение участка недр в административно-территориальном отношении с указанием границ особо охраняемых природных территорий, а также участков ограниченного и запрещенного землепользования с отражением их на схеме расположения участка недр;
геологическую характеристику участка недр с указанием наличия месторождений (залелей) полезных ископаемых и запасов (ресурсов) по ним;
обзор работ, проведенных ранее на участке недр, наличие на участке недр горных выработок, скважин и иных объектов, которые могут быть использованы при работе на этом участке;
сведения о добытых полезных ископаемых за период пользования участком недр (если ранее производилась добыча полезных ископаемых);
наличие других пользователей недр в границах данного участка недр;
7. Перечисление предыдущих пользователей данным участком недр (если ранее участок недр находился в пользовании) с указанием оснований, сроков предоставления (перехода права) участка недр в пользование и прекращения действия лицензии на пользование этим участком недр (указывается при переоформлении лицензии), на 1 л.;
8. Краткая справка о пользователе недр, содержащая: юридический адрес пользователя недр, банковские реквизиты, контактные телефоны, на 1 л.;
9. Иные приложения нет

(название документов, количество страниц)

Уполномоченное должностное лицо

органа, выдавшего лицензию

Начальник Управления по недропользованию по Томской области

(должность, ф.и.о. лица, подписавшего лицензию)

Комаров Александр Владимирович

Подпись

М. п., дата

20.07.2012



УСЛОВИЯ ПОЛЬЗОВАНИЯ НЕДРАМИ
участка, предоставленного с целью добычи подземных вод Федеральному
государственному бюджетному образовательному учреждению высшего
профессионального образования «Томский государственный университет
систем управления и радиоэлектроники»

1. Общие положения

1.1. Управление по недропользованию по Томской области (далее – Распорядитель недр) предоставляет Федеральному государственному бюджетному образовательному учреждению высшего профессионального образования «Томский государственный университет систем управления и радиоэлектроники» (далее – Владелец лицензии или ТУСУР) право пользования недрами с целью добычи подземных вод для технологического обеспечения водой спортивного лагеря в районе Сенной Курьи.

1.2. Право пользования недрами предоставляется Владельцу лицензии в соответствии со статьями 10.1 и 17.1 Закона Российской Федерации «О недрах», в связи с изменением наименования юридического лица - пользователя недр и с сохранением условий пользования недрами, установленных прежнему пользователю недр лицензией ТОМ 00946 ВЭ.

1.3. Лицензия на пользование недрами оформлена на основании приказа Управления по недропользованию по Томской области от 21.06.2012 № 133 (приложение 2 к лицензии) и заявки ТУСУР от 22.05.2012 № 19/1419.

2. Границы участка недр

2.1. Участок недр расположен на территории г. Томска и включает водозаборную скважину в районе Сенной Курьи.

2.2. Участок недр ограничен в плане контуром, совпадающим с зоной санитарной охраны строгого режима с географическими координатами центра:

№ уч	№ скв.	Привязка скважины	Номенклатура листа м-б 1:50 000	Географические координаты					
				с.ш.			в.д.		
				град	мин	сек	град	мин	сек
1	Т-01762	г. Томск, Сенная Курья, 15	О-45-122-Г	56	26	13	84	56	27

Примечание: Вновь вводимые скважины включаются путем оформления дополнения к лицензии.

Сведения об участке недр приведены в приложении 6 к настоящей лицензии.

2.3. Участку недр придается статус горного отвода с ограничением по глубине 45 м.

3. Виды, объемы работ на Участке недр и сроки их выполнения

Пользователь недр обязан на срок действия лицензии:

3.1. Производить забор воды в пределах установленных объемов (лимитов) водопользования.

3.1.1. Объемы (лимиты) водопользования:

Целевое назначение	Водопотребление	
	м ³ /сут	м ³ /год
Технологическое обеспечение водой	2	360

Примечание: Изменение объемов водопользования оформлять дополнением к лицензии.

3.2. Фиксировать величины суммарного водоотбора в журналах учета водопотребления. Проводить наблюдения за уровнем и дебитом скважины один раз в месяц.

3.3. Обеспечить производственный контроль качества подземных вод (соблюдение требований СП 2.1.5.1059-01 «Гигиенические требования к охране подземных вод от загрязнения»). Выполнять химический анализ воды из скважины ежегодно.

3.4. Владелец лицензии несет полную ответственность за действия подрядчиков, привлекаемых для выполнения каких-либо работ в пределах горного отвода, в рамках настоящих условий.

3.5. Добытые из недр подземные воды являются собственностью Владельца лицензии.

4. Требования по рациональному использованию и охране недр, охране окружающей среды и безопасному ведению работ

Владелец лицензии обязан:

4.1. Применять современную, рациональную и экологически чистую технологию работ, обеспечивающую безопасное их проведение.

4.2. Выполнять установленные стандарты по охране подземных вод и других объектов окружающей среды и своевременно ликвидировать прямые и потенциальные источники загрязнения поверхностных и подземных вод, связанных с пользованием недрами.

4.3. Владелец лицензии проверяет техническое состояние водозаборной скважины, осуществляет контроль за герметичностью устьевых обвязок и исправностью водоизмерительной аппаратуры.

4.4. До истечения срока пользования участком недр, в том числе, в случае досрочного прекращения права пользования недрами, Владелец лицензии в соответствии со статьями 21, 26 Закона Российской Федерации «О недрах» должен в установленном порядке:

1) провести по согласованию с соответствующими органами необходимые работы по ликвидации или консервации объектов деятельности на участке недр, осуществляемой в рамках настоящих Условий пользования недрами;

2) привести скважину и другие сооружения в состояние, обеспечивающее безопасность жизни и здоровья населения, охрану окружающей среды, а также сохранность скважины и сооружений;

3) провести рекультивацию нарушенных земель в соответствии с согласованным и прошедшим экспертизы проектным документом и сдать их соответствующим органам, предоставившим земельный отвод;

4) произвести полный расчет по платежам и налогам, связанным с использованием недрами и негативным воздействием на окружающую среду;

5) сдать на хранение геологическую, маркшейдерскую и иную документацию;

6) вернуть лицензию на пользование недрами.

До завершения процесса ликвидации или консервации Владелец лицензии несет ответственность, возложенную на него законодательством Российской Федерации.

5. Налоги и сборы

5.1. Владелец лицензии производит начисление и уплату водного налога по ставкам, в порядке и сроки, установленные действующими нормативными правовыми актами Российской Федерации.

5.2. Владелец лицензии уплачивает налоги, сборы и производит другие платежи, предусмотренные законодательством Российской Федерации.

6. Условия пользования геологической информацией

6.1. Геологическая и иная информация о недрах, полученная за счет государственных средств, в том числе за счет отчислений на воспроизводство минерально-сырьевой базы, является государственной собственностью.

Владелец лицензии, как пользователь недр, имеет право на получение в установленном порядке полного объема геологической информации по предоставленному ему участку недр.

6.2. Геологическая информация, полученная Владелцем лицензии за счет собственных средств, является его собственностью и предоставляется Владелцем лицензии по установленной форме в территориальный фонд геологической информации с определением условий ее использования, в том числе в коммерческих целях.

6.3. Степень конфиденциальности информации, порядок и условия ее использования, режим защиты определяются собственником информации в соответствии с законодательством Российской Федерации.

6.4. Распорядитель недр имеет право бесплатно использовать информацию, являющуюся собственностью Владельца лицензии по данному участку недр, исключительно в государственных интересах, при составлении федеральных и территориальных программ геологического изучения и использования недр, воспроизводства минерально-сырьевой базы, подготовки условий аукционов и конкурсов по соседним участкам.

7. Отчетность

7.1. Владелец лицензии обязан:

7.1.1. Обеспечить своевременное представление в соответствующие органы государственной власти достоверной отчетности, предусмотренной законодательством Российской Федерации, о результатах своей деятельности на участке недр.

7.1.2. Представлять следующую отчетность, связанную с использованием недрами:

Вид информации	Срок предоставления	Кому предоставляется	Адрес
Сведения об использовании воды: Форма 3.1. Приказа Минприроды России от 08.07.2009 № 205	до 10 числа месяца, следующего за отчетным кварталом	Отдел водных ресурсов по Томской области ВОБВУ	634021, г. Томск, ул. Шевченко, 17 (3822) 26-05-96
Сведения о выполнении условий пользования недрами при добыче питьевых и технических подземных вод: Форма 4-ЛС Приказа Росстата от 07.07.2011 № 308	до 20 января после отчетного периода	Распорядителю недр	634021, г. Томск, пр. Фрунзе, 232 (3822) 24-29-77

7.2. Владелец лицензии должен принимать участие в совещаниях, заседаниях и других мероприятиях, проводимых Распорядителем недр по обсуждению вопросов результатов и планов геологоразведочных работ, а также иных вопросов в части пользования недрами.

8. Контроль за выполнением условий пользования недрами

8.1. Контроль и надзор за выполнением Владелец лицензии условий пользования недрами, проведение проверок и принятие мер по устранению выявленных нарушений осуществляется в соответствии с законодательством Российской Федерации.

8.2. Владелец лицензии обеспечивает представителям соответствующих контрольных и надзорных органов доступ к объектам работ, а также предоставляет на конфиденциальной основе необходимую информацию, относящуюся к пользованию участком недр на условиях предоставленной лицензии.

9. Прекращение права пользования недрами

9.1. Владелец лицензии может отказаться в установленном порядке от права пользования участком недр, письменно уведомив об этом Распорядителя недр не позднее, чем за шесть месяцев до заявленного срока.

9.2. Право пользования недрами может быть досрочно прекращено, приостановлено или ограничено Распорядителем недр на основании и в соответствии со статьями 20, 21 и 23 Закона Российской Федерации «О недрах», в

том числе, если Владельцем лицензии будут нарушены существенные условия лицензии.

Существенными условиями лицензии являются положения, установленные пунктами 3.1-3.3, 5.1 и 7.1.2 настоящих Условий.

9.3. Право пользования недрами может быть также досрочно прекращено по другим основаниям, предусмотренным законодательством Российской Федерации о недрах.

10. Прочие условия

10.1. Заголовки пунктов, содержащиеся в настоящих Условиях пользования недрами, приведены исключительно для удобства и не должны влиять на их толкование или интерпретацию.

10.2. В случае вступления всех или отдельных положений настоящих Условий в противоречие с положениями вновь принятого законодательства Российской Федерации Владелец лицензии обязан руководствоваться вновь принятым законодательством Российской Федерации, с обязательным внесением дополнений в настоящие Условия.

10.3. Владелец лицензии обязан информировать Распорядителя недр обо всех случаях изменений контактных телефонов и учредительных документов в течение 15 дней с даты внесения таких изменений.

10.4. Во всем ином, не предусмотренном настоящими Условиями, Распорядитель недр и Владелец лицензии руководствуются действующим законодательством Российской Федерации.

**Начальник
Управления по недропользованию
по Томской области**


_____ **А.В. Комаров**

« 20 »
М.П.





ФЕДЕРАЛЬНОЕ АГЕНТСТВО ПО НЕДРОПОЛЬЗОВАНИЮ
(РОСНЕДРА)

УПРАВЛЕНИЕ ПО НЕДРОПОЛЬЗОВАНИЮ
ПО ТОМСКОЙ ОБЛАСТИ
(ТОМСКНЕДРА)

ПРИКАЗ

г. ТОМСК

21.06.2012

№ 133

О переоформлении лицензии ТОМ 00946 ВЭ на право пользования недрами с целью добычи подземных вод

В соответствии со статьями 10.1 и 17.1. Закона Российской Федерации «О недрах», в связи с изменением наименования юридического лица – пользователя недр Государственного образовательного учреждения высшего профессионального образования «Томский государственный университет систем управления и радиоэлектроники» на Федеральное государственное бюджетное образовательное учреждение высшего профессионального образования «Томский государственный университет систем управления и радиоэлектроники» п р и к а з ы в а ю:

1. Предоставить право пользования недрами с целью добычи подземных вод Федеральному государственному бюджетному образовательному учреждению высшего профессионального образования «Томский государственный университет систем управления и радиоэлектроники».

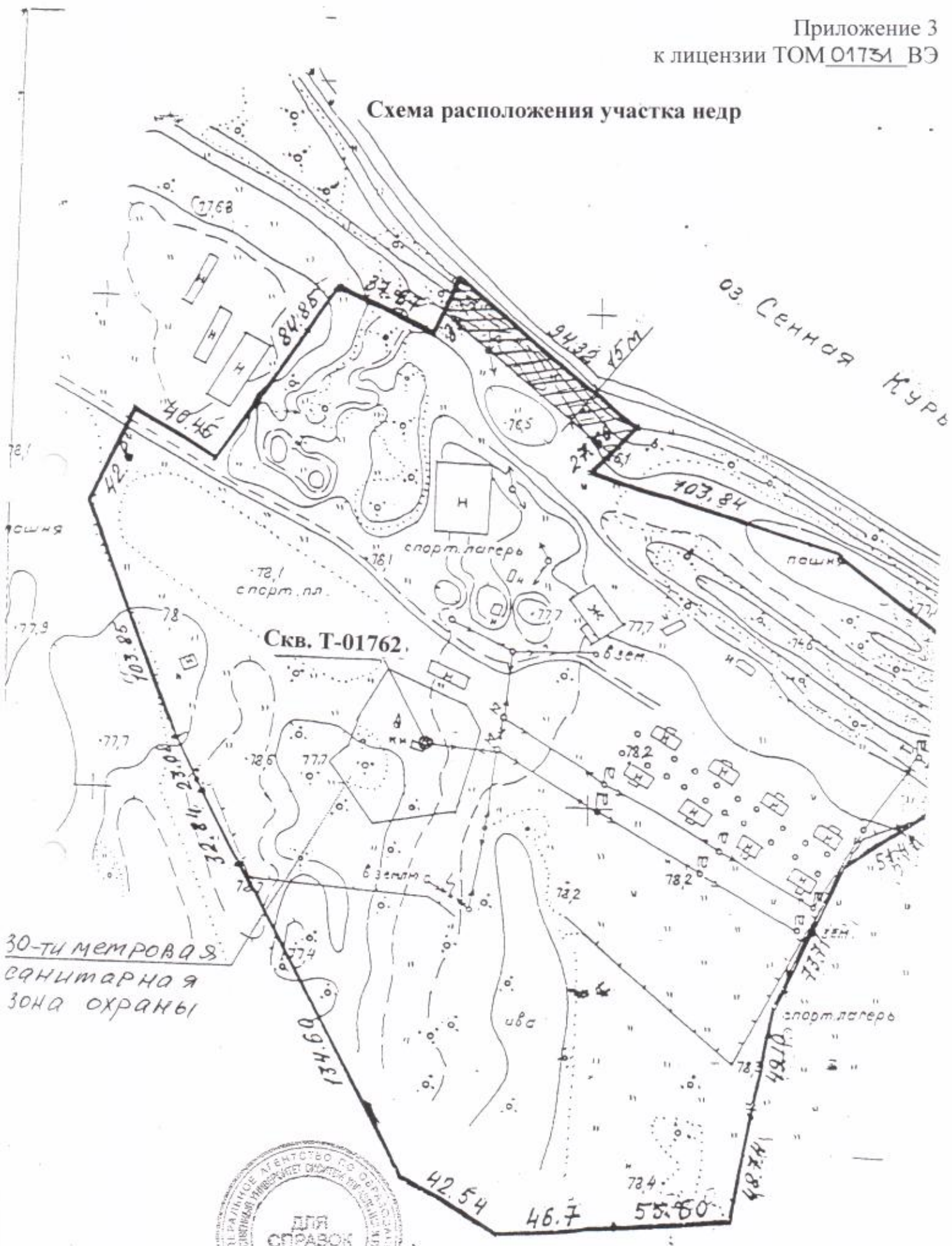
2. Переоформить лицензию ТОМ 00946 ВЭ на право пользования недрами с целью добычи подземных вод для технологического обеспечения водой спортивного лагеря в районе Сенной Курьи.

3. Отделу лицензирования, экономики и бухгалтерского учета (Галеев З.Ю.) в установленном порядке обеспечить оформление, государственную регистрацию и выдачу Федеральному государственному бюджетному образовательному учреждению высшего профессионального образования «Томский государственный университет систем управления и радиоэлектроники» лицензии на право пользования недрами с целью добычи подземных вод.

Начальник Управления

А.В. Комаров


Схема расположения участка недр



30-ти метровая санитарная зона охраны



Генерал Печушков О.А.



Федеральная налоговая служба
СВИДЕТЕЛЬСТВО

о внесении записи в Единый государственный реестр юридических лиц

Настоящим подтверждается, что в соответствии с Федеральным законом «О государственной регистрации юридических лиц» в единый государственный реестр юридических лиц внесена запись о государственной регистрации изменений, вносимых в учредительные документы юридического лица

федеральное государственное бюджетное образовательное учреждение высшего профессионального образования "Томский государственный университет систем управления и радиоэлектроники"

(полное наименование юридического лица с указанием организационно - правовой формы)

ТУСУР

(сокращенное наименование юридического лица)

Основной государственный регистрационный номер

1	0	2	7	0	0	0	8	6	7	0	6	8
---	---	---	---	---	---	---	---	---	---	---	---	---

28	июня	2011
(дата)	(месяц прописью)	(год)

 за государственным регистрационным номером

2	1	1	7	0	1	7	1	2	6	8	2	9
---	---	---	---	---	---	---	---	---	---	---	---	---

Инспекция Федеральной налоговой службы Российской Федерации по г. Томску
(Наименование регистрирующего органа)

Должность уполномоченного лица регистрирующего органа

Главный государственный налоговый инспектор

Мухина Ольга Владимировна

(подпись, Ф.И.О.)



ТУСУР НАЧ ОБЩ ОУДЕ
КОЛИА ВЕРНА
С ВМОВАНСКАЯ

серия 70 № 001567649



Федеральная налоговая служба
СВИДЕТЕЛЬСТВО

**О ПОСТАНОВКЕ НА УЧЕТ РОССИЙСКОЙ ОРГАНИЗАЦИИ В НАЛОГОВОМ
ОРГАНЕ ПО МЕСТУ НАХОЖДЕНИЯ НА ТЕРРИТОРИИ
РОССИЙСКОЙ ФЕДЕРАЦИИ**

Настоящее свидетельство подтверждает, что российская организация
федеральное государственное бюджетное образовательное учреждение высшего
профессионального образования "Томский государственный университет систем
управления и радиоэлектроники"

(полное наименование в соответствии с учредительными документами)

ОГРН

1	0	2	7	0	0	0	8	6	7	0	6	8
---	---	---	---	---	---	---	---	---	---	---	---	---

поставлена на учет в соответствии с положениями
Налогового кодекса Российской Федерации 27 июля 1994 г.

(число, месяц, год)

в налоговом органе по месту нахождения инспекции ФНС России по
г.Томску

7	0	1	7
---	---	---	---

(наименование налогового органа и его код)

и ей присвоен

ИНН/КПП

7	0	2	1	0	0	0	0	4	3
---	---	---	---	---	---	---	---	---	---

 /

7	0	1	7	0	1	0	0	1
---	---	---	---	---	---	---	---	---

Свидетельство подлежит замене в случае изменения приведенных в нем сведений.

Государственный налоговый
инспектор

Г.А.Габразитова



ТУСУРНАЧ ОБЩ ОДЕ
КОПИЯ ВЕРНА
С ВМОШАНСКАЯ

серия 70 №001569598

СВЕДЕНИЯ ОБ УЧАСТКЕ НЕДР

Участок недр расположен на территории г. Томска и включает водозаборную скважину в районе Сенной Курьи.

Скважина принадлежит Пользователю недр на праве оперативного управления (Данные об объекте недвижимости по состоянию на 01.01.2005 г. инв. № 87007000).

Условия землепользования: Земельный участок площадью 8,6541 га для эксплуатации спортивного лагеря в районе Сенной Курьи принадлежит Пользователю недр на праве бессрочного (постоянного) пользования. Государственный акт № ГО-21005941. Кадастровый номер 70:21:0200036:0002.

Характеристика участка недр:

Основные параметры водоносного комплекса:

№	Горизонт комплекс (индекс)	Литологический состав	Глубина залегания кровли комплекса, м		Вскрытая мощность комплекса, м		Коэффициент фильтрации м/сут		Удельный дебит скважин, л/с.м	
			от	до	от	до	от	до	от	до
1	C ₁	Песчаники трещиноватые	15	20	110	122	0,022	0,4	0,03	0,62

Общая характеристика скважины:

№ скв.	Дата бурения	Возраст горизонта в интервале фильтра	Абсолютная отметка устья, м	Глубина, м	Назначение	Состояние скважины
T-01762	1972	C ₁	78,1	45	разведочно-эксплуатационная	действующая

Гидрогеологические параметры скважины:

№ скв.	Дебит, м ³ /час		Понижение, м		Удельный дебит, л/с		Динамический уровень, м		Статический уровень, м
	Q ₁	Q ₂	S ₁	S ₂	q ₁	q ₂	при Q ₁	при Q ₂	
T-01762	5,76	-	18	-	0,09	-	24	-	6

Обустройство и оборудование скважины:


№ скв.	Павильон	Пьезометр для замера уровня воды	Цементаж приустьевой площадки	Герметизирующий оголовок	Тип насоса	Глубина загрузки насоса, м	Тип водомера
T-01762	есть	нет	есть	есть	ЭЦВ 6	34	ВМХ-80

Качественный состав подземных вод:

Комплекс (индекс)	Тип воды	Сухой остаток, мг/дм ³		Жесткость общая, мг-экв/дм ³		Водород- ный пока- затель, рН		Не соответствуют СанПиН 2.1.4.1074-01 по содержанию компонентов	
		от	до	от	до	от	до	Показате- ли	кратность превыше- ние
C ₁	Гидрокарбонат ная магниевो- кальциевая	218	304	3,5	5,6	7,0	7,6	Железо Марганец	9 2

Сведения об утилизации используемой воды (стоки): сброс сточных вод осуществляется в центральную городскую канализацию.

Специалист 1 разряда
отдела лицензирования, экономики
и бухгалтерского учета



Е.В.Мялицина

**ПЕРЕЧЕНЬ ПРЕДЫДУЩИХ ПОЛЬЗОВАТЕЛЕЙ ДАННЫМ УЧАСТКОМ
НЕДР**

Первоначальное право пользования недрами было предоставлено Государственному образовательному учреждению высшего профессионального образования «Томский государственный университет систем управления и радиоэлектроники» по лицензии ТОМ 00946 ВЭ, зарегистрированной 31.01.2006 г., сроком действия до 31.12.2030 г.

Специалист 1 разряда
отдела лицензирования,
экономики и бухгалтерского учета



Е.В. Мялицина

КРАТКАЯ СПРАВКА О ВЛАДЕЛЬЦЕ ЛИЦЕНЗИИ

1. Юридический адрес Владельца лицензии:

Федеральное государственное бюджетное образовательное учреждение высшего профессионального образования «Томский государственный университет систем управления и радиоэлектроники» (ТУСУР).

ИНН 7021000043

КПП 701701001

ОГРН 1027000867068 от 30.09.2002

ОКВЭД 80.30.1

634050, Томская область, г. Томск, пр. Ленина, 40.

Тел.: 8 (38 22) 51 05 30

Факс: 8 (38 22) 52 63 65, 51 32 62

E-mail: office@tusur.ru, www.tusur.ru

Ректор – Шурыгин Юрий Алексеевич

2. Сведения об учредителях (участниках) юридического лица – юридических лицах:

Министерство образования и науки Российской Федерации

Специалист 1 разряда
отдела лицензирования,
экономики и бухгалтерского учета



Е.В.Мялицина